

**Государственное бюджетное дошкольное
образовательное учреждение детский сад № 51
Кировского района, Санкт-Петербург.**

Россия и Англия

**Выполнила: воспитатель
Сапожникова. С.В.**



РОССИЙСКАЯ ФЕДЕРАЦИЯ

РОССИЯ
 Площадь: 17 095 200 кв. км
 Численность: 142 000 000 чел.
 Деление на 85 субъектов
 Входит в состав СНГ
 Входит в состав ШОС
 Входит в состав БРИКС
 Входит в состав ОДКБ
 Входит в состав ЕАЭС
 Входит в состав АСЕАН
 Входит в состав НАТО
 Входит в состав ОБСЕ
 Входит в состав ООН
 Входит в состав БРИК
 Входит в состав БРИКС
 Входит в состав БРИКС+1
 Входит в состав БРИКС+2
 Входит в состав БРИКС+3
 Входит в состав БРИКС+4
 Входит в состав БРИКС+5
 Входит в состав БРИКС+6
 Входит в состав БРИКС+7
 Входит в состав БРИКС+8
 Входит в состав БРИКС+9
 Входит в состав БРИКС+10
 Входит в состав БРИКС+11
 Входит в состав БРИКС+12
 Входит в состав БРИКС+13
 Входит в состав БРИКС+14
 Входит в состав БРИКС+15
 Входит в состав БРИКС+16
 Входит в состав БРИКС+17
 Входит в состав БРИКС+18
 Входит в состав БРИКС+19
 Входит в состав БРИКС+20

УСЛОВНЫЕ ОБОЗНАЧЕНИЯ:

Границы России (красная линия)
 Границы субъектов РФ (разные цвета)
 Границы городов (тонкие линии)
 Границы районов (тонкие линии)
 Границы поселений (тонкие линии)
 Границы населенных пунктов (тонкие линии)
 Границы населенных пунктов (тонкие линии)
 Границы населенных пунктов (тонкие линии)

Цифры на карте обозначают:

1. Численность населения
 2. Площадь территории
 3. Численность населения
 4. Численность населения
 5. Численность населения
 6. Численность населения
 7. Численность населения
 8. Численность населения
 9. Численность населения
 10. Численность населения
 11. Численность населения
 12. Численность населения
 13. Численность населения
 14. Численность населения
 15. Численность населения
 16. Численность населения
 17. Численность населения
 18. Численность населения
 19. Численность населения
 20. Численность населения

Символы на карте обозначают:

1. Москва
 2. Санкт-Петербург
 3. Новосибирск
 4. Екатеринбург
 5. Челябинск
 6. Омск
 7. Самара
 8. Казань
 9. Пермь
 10. Нижний Новгород
 11. Волгоград
 12. Саратов
 13. Пенза
 14. Ульяновск
 15. Тольятти
 16. Ижевск
 17. Куйбышев
 18. Магнитогорск
 19. Челябинск
 20. Екатеринбург

Символы на карте обозначают:

1. Москва
 2. Санкт-Петербург
 3. Новосибирск
 4. Екатеринбург
 5. Челябинск
 6. Омск
 7. Самара
 8. Казань
 9. Пермь
 10. Нижний Новгород
 11. Волгоград
 12. Саратов
 13. Пенза
 14. Ульяновск
 15. Тольятти
 16. Ижевск
 17. Куйбышев
 18. Магнитогорск
 19. Челябинск
 20. Екатеринбург

Символы на карте обозначают:

1. Москва
 2. Санкт-Петербург
 3. Новосибирск
 4. Екатеринбург
 5. Челябинск
 6. Омск
 7. Самара
 8. Казань
 9. Пермь
 10. Нижний Новгород
 11. Волгоград
 12. Саратов
 13. Пенза
 14. Ульяновск
 15. Тольятти
 16. Ижевск
 17. Куйбышев
 18. Магнитогорск
 19. Челябинск
 20. Екатеринбург

Масштаб: 1:50 000 000
 1 см = 500 км














Москва. Большой кремлевский дворец с российским флагом
© Майков Г. ФотоДом. Лос

ИЗДАНИЕ 2017
lori.ru/1364100































Символы России



- Кремль
- Березы
- Самовар
- Балалайка
- Матрёшки





